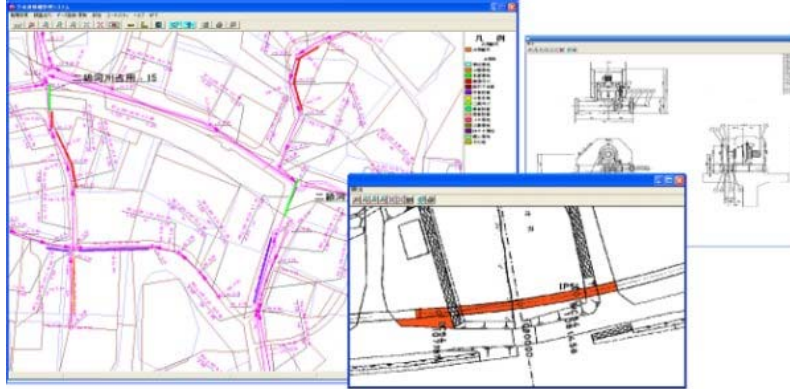


## 1. 占用物件情報システム

### 概要

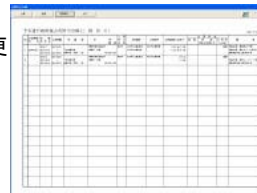
都市施設に係る占用申請・更新業務は、多くの自治体で、情報のデジタル化、データベース化が遅れています。そのため、データの散逸や更新が適切に行われない危険性があります。

本システムは、占用物件情報のデータベース管理と添付図書類のファイリングにより、効果的な占用物件管理および更新業務を支援します。



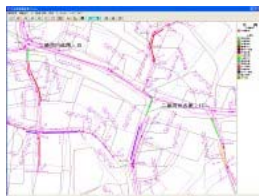
#### ●更新時期検索機能

占用の相手先別に更新時期の検索・集計が可能です。これにより更新ミスのない業務を実現します。



#### ●豊富な検索・集計機能

占用種別や占用年度など豊富な検索・集計機能が用意されています。また、位置的な情報も地図上で管理できるため、占用業務全体の把握・管理の効率化を実現します。




#### ●分布表示機能

占用種別や占用年度などにより色分け表示し、占用物件情報の面的な把握を容易にします。



#### ●占用台帳図管理機能

都市計画図や住宅地図、地籍図を用いて占用位置を管理できますが、さらに占用台帳図などの管理ができます。



#### ●ファイリング機能

強力なファイリング機能により、届出書類や図面データを効率的に管理します。CAD図面やイメージ図面の他、ワープロや表計算に至るまで様々な書式に対応しています。



#### ●図面編集機能

占用箇所、占用番号、工作物などの他、文字や図形をCAD感覚で編集できます。